










MĘCINKA

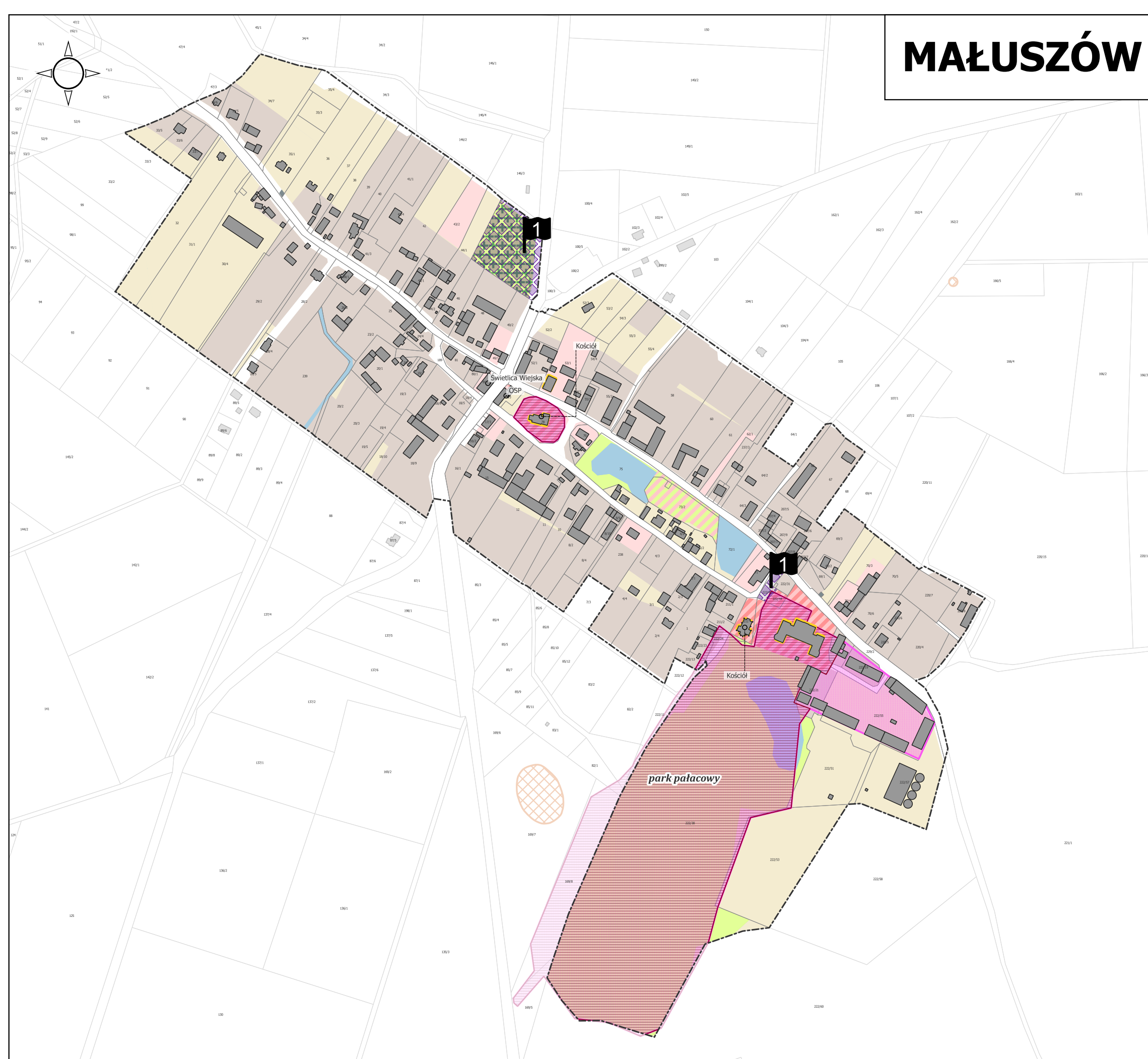
PODSTAWOWE KIERUNKI ZMIAN FUNKCJONALNO-PRZESTRZENNICH OBSZARU REWITALIZACJI GMINY MĘCINKA

0 250 500 m

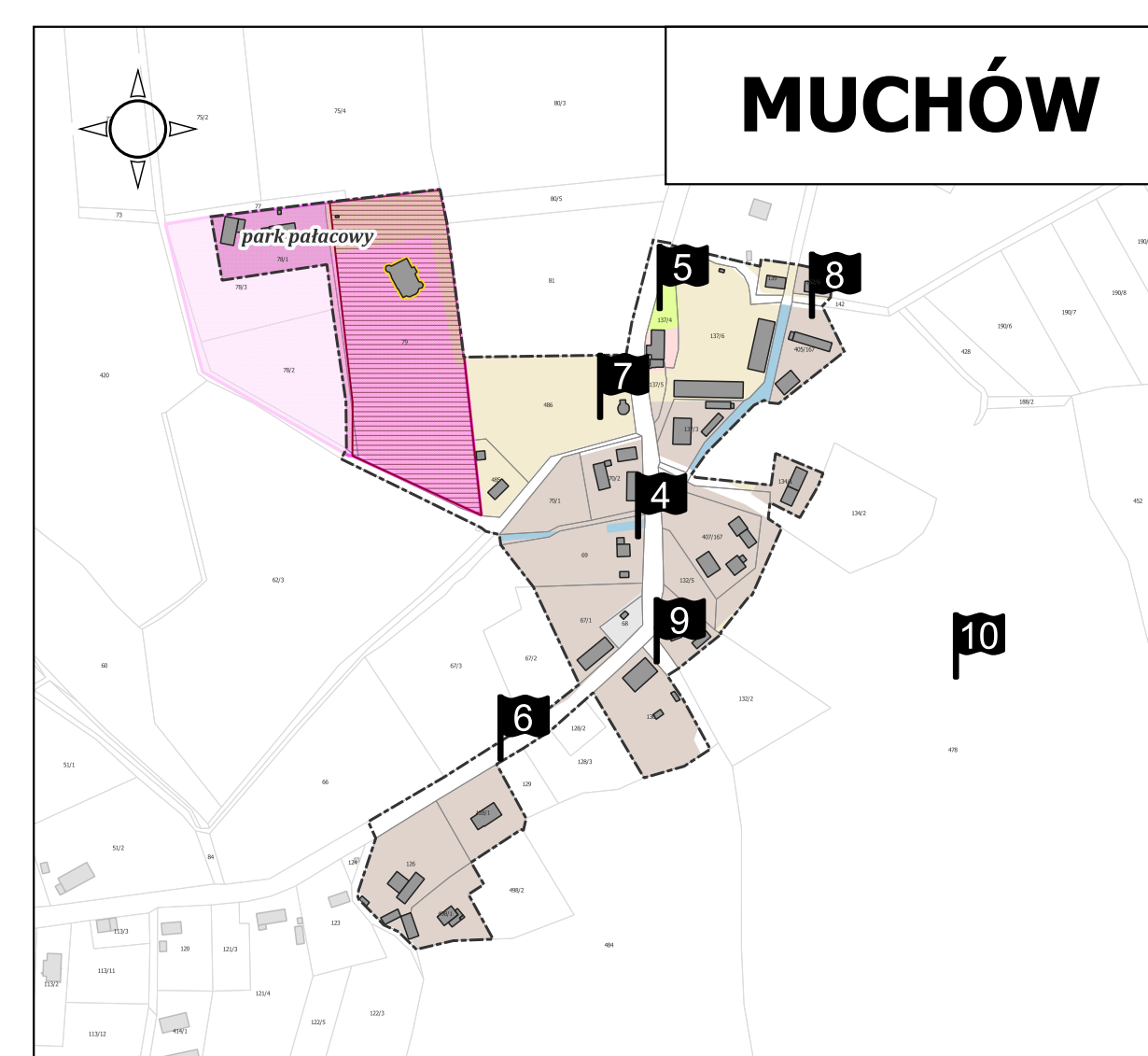
SKALA 1 : 5 000

Struktura funkcjonalno-przestrzenna:

-  cmentarz
-  zabudowa mieszkaniowa
-  zabudowa usługowa
-  usługi publiczne
-  zabudowa mieszkaniowo-usługowa
-  wody powierzchniowe
-  tereny rekreacyjno-sportowe
-  zadrzewienia
-  tereny rolne (grunty orne, pastwiska, łąki)















MAŁUSZÓW



MUCHÓW

Pozostałe oznaczenia

-  granice obszaru rewitalizacji
-  budynki
-  działki ewidencyjne
-  zabytki wpisane do rejestru
-  obszary
-  budynki
-  zabytki wpisane do ewidencji
-  obiekty
-  obszary
-  stanowisko archeologiczne
-  obszar rewitalizacji
-  lokalizacja projektów

Podstawowe przedsięwzięcia rewitalizacyjne:

1. Rewitalizacja przestrzeni publicznej - Przebudowa części działki nr ewid. 45 i działek nr 222/30 i 222/43 obr. Małuszów gm. Męcinka na cele społeczno-rekreacyjne.
2. Przebudowa boiska sportowego w Męcince
3. Budowa lub przebudowa istniejącego budynku świetlicy wiejskiej dz. nr 679/1 obr. Męcinka, Męcinka 72A, 59-424 Męcinka
4. Chodnik wzdłuż wsi Muchów: Poprawa bezpieczeństwa pieszych wzdłuż drogi w Muchowie
5. Zagospodarowanie pomnika przyrody Lipa „Anna” oraz przestrzeni publicznej przy wjeździe do Muchowa.
6. Rewitalizacja alei drzew przydrożnych w Muchowie, położonych wzdłuż drogi wojewódzkiej nr 365
7. Rewitalizacja lodowni w Muchowie i utworzenie ścieżki edukacyjnej
8. Ścieżki rowerowe wzdłuż dróg pożarowych: „Rozwój leśnych tras rowerowych w Muchowie”
9. Wieża widokowa Mszana w Muchowie – dojście i oznakowanie: „Poprawa dostępności wieży widokowej na wzgórzu Mszana”
10. Zagospodarowanie turystyczno-edukacyjne obszaru leśnego w Muchowie.